

Włocławek, dnia 09 marca 2020 r.

WUOZ.DW.ZAR.5161.53.2019.KAK

D E C Y Z J A N R Z A R / 8 / 2 0 2 0

Na podstawie art. 89 pkt 2, art. 6 ust. 1 pkt 3 lit. a, art. 36 ust. 1 pkt 5 i ust 7, art. 36 a ust 1, art. 94 *Ustawy z dnia 23 lipca 2003 r. o ochronie zabytków i opiece nad zabytkami* (Dz. U. z 2020 , poz. 282 tekst jednolity), art. 104 i art. 49 *Ustawy z dnia 14 czerwca 1960 r. - Kodeks postępowania administracyjnego* (Dz. U. z 2020 r., poz. 256 tekst jednolity) oraz § 18 ust. 1 i ust 3 pkt 1, 3, 4, 6, 7, 8, 9, 10, 11, 12, ust. 4, § 22 *Rozporządzenia Ministra Kultury i Dziedzictwa Narodowego z dnia 02 sierpnia 2018 r. w sprawie prowadzenia prac konserwatorskich, prac restauratorskich i badań konserwatorskich przy zabytku wpisanym do rejestru zabytków albo na Listę Skarbów Dziedzictwa oraz robót budowlanych, badań architektonicznych i innych działań przy zabytku wpisanym do rejestru zabytków a także badań archeologicznych i poszukiwań zabytków* (Dz. U. z 2018 r, poz. 1609 z późn. zm.)

po rozpatrzeniu wniosku **Państwowego Gospodarstwa Wodnego Wody Polskie, ul. Grzybowska 80/82, 00-844 Warszawa, reprezentowanego przez pełnomocnika Panią Bożenę Krzywińską, Energa Invest Sp. z o.o., ul. Arkońska 6, 80-387 Gdańsk**

z dnia 12 listopada 2019 r. (wpłynął dnia 25 listopada 2019 r.), uzupełnionego 30 grudnia 2019 r. w sprawie wydania pozwolenia na prowadzenie archeologicznych weryfikacyjnych badań powierzchniowych na terenie miejscowości **Włocławek, gm. Włocławek; Łęg Witoszyn, gm. Fabianki; Gąbinek, Kocia Górka, Kucierz, gm. Lubanie; Winduga, Stary Bógpomóż, Bobrowniki, Bobrownickie Pole, Stare Rybitwy gm. Bobrowniki; Włoszczyca, Wólne, Konstanynowo, Wójtówka, Szpitalka, Przypust, Sierzchowo, gm. Waganiec; Dąbrówka, Niestuszewo, Podzamcze, Raciążek, Turzno, Podole Sierzewo, gm. Raciążek; Nieszawa, Nieszawa Kolonia, gm. Nieszawa; Kuczek, Otłoczyn, Słońsk Dolny, Wołuszewo, gm. Aleksandrów Kujawski; Ciechocinek, gm. Ciechocinek – obszary AZP 47-48, 47-47, 46-47, 45-47, 45-46, 44-45, 44-46, 44-47, 43-45, 43-46, 42-44, 42-45, 42-46 w obszarze oddziaływania zadania pn.: „Budowa stopnia wodnego na Wiśle poniżej Włocławka – Wariant Sierzewo” (zgodnie z załącznikiem graficznym do wniosku)**

o r z e k a m:

udzielić pozwolenia Nr ZAR/6/2020

Państwowemu Gospodarstwu Wodnemu Wody Polskie, ul. Grzybowska 80/82, 00-844 Warszawa

na prowadzenie badań archeologicznych w formie weryfikacyjnych badań powierzchniowych na terenie miejscowości: **Włocławek, gm. Włocławek; Łęg Witoszyn, gm. Fabianki; Gąbinek, Kocia Górka, Kucierz, gm. Lubanie; Winduga, Stary Bógpomóż, Bobrowniki, Bobrownickie Pole, Stare Rybitwy gm. Bobrowniki; Włoszczyca, Wólne, Konstanynowo, Wójtówka, Szpitalka, Przypust, Sierzchowo, gm. Waganiec; Dąbrówka, Niestuszewo, Podzamcze, Raciążek, Turzno, Podole Sierzewo, gm. Raciążek; Nieszawa, Nieszawa Kolonia, gm. Nieszawa; Kuczek, Otłoczyn, Słońsk Dolny, Wołuszewo, gm. Aleksandrów Kujawski; Ciechocinek, gm. Ciechocinek – obszary AZP 47-48, 47-47, 46-47, 45-47, 45-46, 44-45, 44-46, 44-47, 43-45, 43-46, 42-44, 42-45, 42-46 w obszarze oddziaływania zadania pn.: „Budowa stopnia wodnego na Wiśle poniżej Włocławka – Wariant Sierzewo” (zgodnie z załącznikiem graficznym do wniosku)**

współrzędne skrajnych punktów obszaru badań:

południowy kraniec: dł. geograficzna 19.13516, szer. 52. 65271

wschodni kraniec: dł. geograficzna 19.13911, szer. 52. 66490

zachodni kraniec: dł. geograficzna 18.7782, szer. 52. 85217

północny kraniec: dł. geograficzna 18.72256 szer. 52. 93334

Szczegółowy zakres i sposób prowadzenia badań obejmuje: przeprowadzenie weryfikacyjnych badań powierzchniowych oraz sporządzenie dokumentacji tych badań zgodnie z zasadami zawartymi w opracowaniu *Archeologiczne Zdjęcie Polski. Instrukcja opracowania Karty Ewidencyjnej Zabytku Archeologicznego*, zamieszczonego na stronach internetowych Narodowego Instytutu Dziedzictwa; zabezpieczenie ewentualnych pozyskanych ruchomych zabytków archeologicznych.

Postępowanie w sprawie wydanego pozwolenia może zostać wznowione, a następnie pozwolenie może zostać cofnięte lub zmienione na podstawie art. 47 Ustawy z dnia 23 lipca 2003 r. o ochronie zabytków i opiece nad zabytkami (Dz. U. z 2020, poz. 282 z późn. zm.)

Termin ważności niniejszego pozwolenia od dnia uprawomocnienia decyzji do 30 czerwca 2022 r.;

Badaniami niniejszymi może kierować albo samodzielnie je wykonywać osoba spełniająca wymagania o których mowa w art. 37e ust 1 Ustawy z dnia 23 lipca 2003 r. o ochronie zabytków i opiece nad zabytkami.

Zobowiązuje się wnioskodawcę do przekazania wojewódzkiemu konserwatorowi zabytków nie później niż w terminie 14 dni przed dniem rozpoczęcia badań archeologicznych danych osoby kierującej badaniami składających się z :

- a) imienia, nazwiska i adresu kierującego badaniami
- b) dokumentów potwierdzających spełnianie przez kierującego badaniami wymagań o których mowa w art. 37 e ust. 1 Ustawy z dnia 23 lipca 2003 r. o ochronie zabytków i opiece nad zabytkami
- c) oświadczenia kierującego badaniami o przyjęciu obowiązku kierowania badaniami lub samodzielnego wykonywania tych badań.

Zobowiązuje się wnioskodawcę do zawiadomienia Wojewódzkiego Konserwatora Zabytków o terminie rozpoczęcia i zakończenia wskazanych w pozwoleniu badań archeologicznych.

Zobowiązuje się wnioskodawcę do niezwłocznego zawiadomienia Wojewódzkiego Konserwatora Zabytków o wszelkich zagrożeniach lub nowych okolicznościach ujawnionych w trakcie prowadzenia badań.

Zobowiązuje się wnioskodawcę do niezwłocznego zawiadomienia Wojewódzkiego Konserwatora Zabytków o przerwach we wskazanych w pozwoleniu badaniach archeologicznych, które mogą wpłynąć na zmianę programu tych badań.

Całość dokumentacji należy wykonać w dwóch egzemplarzach zgodnie ze wskazaną wyżej instrukcją dla każdego obszaru AZP osobno, która przekazana zostanie WUOZ w Toruniu, Delegaturze we Włocławku w terminie do 6 miesięcy od zakończenia badań.

Zabytki ruchome pozyskane w trakcie badań archeologicznych zostaną poddane konserwacji umożliwiającej ich przechowywanie w muzeum i przekazane zostaną do WUOZ w Toruniu, Delegatury we Włocławku w terminie do 3 lat od zakończenia badań.

Wnioskodawca zapewni udział upoważnionego przedstawiciela Wojewódzkiego Konserwatora Zabytków w odbiorach częściowych i końcowych.

U z a s a d n i e

Do Wojewódzkiego Urzędu Ochrony Zabytków w Toruniu, Delegatury we Włocławku dnia 25 listopada 2019 r. (uzupełniony dnia 30.12.2019 r.) wpłynął wniosek Państwowego Gospodarstwa Wodnego Wody Polskie, ul. Grzybowska 80/82, 00-844 Warszawa, reprezentowanego przez pełnomocnika Panią Bożenę Krzymińską, Energa Invest Sp. z o.o., ul. Arkońska 6, 80-387 Gdańsk w sprawie wydania pozwolenia na prowadzenie archeologicznych weryfikacyjnych badań powierzchniowych na terenie miejscowości Włocławek, gm. Włocławek; Łęg Witoszyn, gm. Fabianki; Gąbinek, Kocia Górka, Kucierz, gm. Lubanie; Winduga, Stary Bógpomóż, Bobrowniki, Bobrownickie Pole, Stare Rybitwy gm. Bobrowniki; Włoszczyca, Wólne, Konstantynowo, Wójtówka, Szpitalka, Przypust, Sierzchowo, gm. Waganiec; Dąbrówka, Niestuszewo, Podzamcze, Raciążek, Turzno, Podole Siarzewo, gm. Raciążek; Nieszawa, Nieszawa Kolonia, gm. Nieszawa; Kuczek, Otłoczyn, Słońsk Dolny, Wołuszewo, gm. Aleksandrów Kujawski; Ciechocinek, gm. Ciechocinek – obszary AZP 47-48, 47-47, 46-47, 45-47, 45-46, 44-45, 44-46, 44-47, 43-45, 43-46, 42-44, 42-45, 42-46 w obszarze oddziaływania zadania pn.: „Budowa stopnia wodnego na Wiśle poniżej Włocławka – Wariant Siarzewo”

Wnioskowane we wniosku badania mają być realizowane w ramach prac przygotowawczych do budowy stopnia wodnego na Wiśle wraz z infrastrukturą techniczną, budową zapór bocznych, co wiąże się z podniesieniem poziomu wód płynących skutkujących zalaniem terenów wyznaczonych do badań powierzchniowych.

Wniosek sporządzono poprawnie i załączono do niego wszystkie niezbędne do rozpatrzenia wniosku załączniki. Z uwagi na ilość stron postępowania o wszczęciu a także o zakończeniu postępowania, strony zostały powiadomione w drodze obwieszczenia publicznego zgodnie z art. 94 Ustawy z dnia 23 lipca 2003 r. o ochronie zabytków i opiece nad zabytkami. Do chwili obecnej tj. w terminie 14 dni od obwieszczenia publicznego i braku wniesionych uwag zawiadomienie uważa się za dokonane. Również w drodze obwieszczenia publicznego poprzez publikację na stronie internetowej Wojewódzkiego Urzędu Ochrony Zabytków w Toruniu oraz przez wywieszenie na tablicy ogłoszeń Urzędów Gmin, na terenie których badania będą prowadzone, decyzja niniejsza zostanie dostarczona stronom postępowania.

Wobec powyższego na podstawie art.6 ust. 1 pkt 3 lit „a” i art. 36 ust. 1 pkt 5 i ust 7, art. 36 a oraz art. 94 , Ustawy z dnia 23 lipca 2003 r. o ochronie zabytków i opiece nad zabytkami (Dz. U. z 2020 , poz. 282 tekst jednolity) orzeczono jak w sentencji.

P o u c z e n i e

Kierownik badań archeologicznych niezwłocznie poinformuje Wojewódzkiego Konserwatora Zabytków o zagrożeniach i wszelkich okolicznościach ujawnionych w toku prowadzonych prac, które mogą mieć wpływ na stan zachowania zabytku i zakres badań archeologicznych (§ 18 ust 3 pkt 3 Rozporządzenia MKiDN z dnia 2 sierpnia 2018 r.).

Decyzja niniejsza nie zwalnia z konieczności posiadania wszelkich innych zezwoleń wymaganych prawem

Od decyzji niniejszej przysługuje stronie odwołanie do Ministra Kultury i Dziedzictwa Narodowego za moim pośrednictwem w terminie 14 dni od dnia jego doręczenia (art. 127 § 1 i § 2 oraz art. 129 § 1 i § 2 Kpa).

W powyższym terminie strona może zrzec się prawa do wniesienia odwołania wobec organu administracji publicznej, który wydał decyzję. Z dniem doręczenia organowi administracji publicznej oświadczenia o zrzeczeniu się prawa do wniesienia odwołania przez ostatnią ze stron postępowania, decyzja staje się ostateczna i prawomocna. (art. 127a § 1 i § 2 Kpa)

Decyzja podlega wykonaniu przed upływem terminu do wniesienia odwołania, jeżeli jest zgodna z żądaniem wszystkich stron lub jeżeli wszystkie strony zrzekły się prawa do wniesienia odwołania (art.130 § 4 Kpa)

Załączniki:

Mapy AZP 57-48, 47-47, 46-47, 45-47, 45-46, 44-45, 44-46, 44-47, 43-45, 43-46, 42-44, 42-45, 42-46

Otrzymują:

1. Strony postępowania za pośrednictwem obwieszczenia publicznego
2. Energa Invest, Sp. z o.o.
3. Pani Bożena Krzywińska, Energa Invest
4. a/a

up. KUJAWSKO-POMORSKIEGO
WOJEWÓDZKIEGO
KONSERWATORA ZABYTKÓW
Kierownik Delegatury
Danuta Walczewska
mgr Danuta Walczewska

W dniu 25.11.2019 r. przyjęto potwierdzenie dokonania opłaty skarbowej w wysokości 82,00 zł na rachunek bankowy nr 3711602202000000083440799 oraz 17,00 zł na rachunek bankowy nr 3711602202000000083440799

Starszy Specjalista

ds: ochrony zabytków i archeologicznych

podpis pracownika

Katarzyna Kilianowska
mgr Katarzyna Kilianowska

gr du. 09.03.2020

Wojewódzki Urząd Ochrony Zabytków w Toruniu
Delegatura we Włocławku

UL.ŁĘGSKA 42 * 87-800 WŁOCŁAWEK * TEL./FAX. (054) 2315522

Włocławek, dnia 09 marca 2020 r.

WUOZ.DW.ZAR.5161.53.2019.KAK

wg rozdzielnika

Dotyczy: postępowania administracyjnego w sprawie wydania pozwolenia na prowadzenie archeologicznych badań powierzchniowych na terenie miejscowości: Włocławek, gm. Włocławek; Łęg Witoszyn, gm. Fabianki; Gąbinek, Kocia Górka, Kucierz, gm. Lubanie; Winduga, Stary Bógpomóż, Bobrowniki, Bobrownickie Pole, Stare Rybitwy gm. Bobrowniki; Włoszczyca, Wólne, Konstantynowo, Wójtówka, Szpitalka, Przypust, Sierzchowo, gm. Waganiec; Dąbrówka, Niestuszewo, Podzamcze, Raciążek, Turzno, Podole Siarzewo, gm. Raciążek; Nieszawa, Nieszawa Kolonia, gm. Nieszawa; Kuczek, Otłoczyn, Słońsk Dolny, Wołuszewo, gm. Aleksandrów Kujawski; Ciechocinek, gm. Ciechocinek; w obszarze oddziaływania zadania pn.: „Budowa stopnia wodnego na Wiśle poniżej Włocławka – Wariant Siarzewo”

Na podstawie art. 94 ustawy z dnia 23 lipca 2003 roku o ochronie zabytków i opiece nad zabytkami (Dz. U. z 2018 r., poz. 2067 z późn. zm.) i art. 49 ustawy a dnia 14 czerwca 1960 r. Kodeks postępowania administracyjnego (Dz. U. z 2018r., poz. 2096 z późn. zm.)

proszę o doręczenie, stronom postępowania, przez publiczne ogłoszenie na okres 14 dni na tablicy ogłoszeń w Urzędzie Miasta Włocławek, Urzędzie Gminy Fabianki, Urzędzie Gminy Lubanie, Urzędzie Gminy Bobrowniki, Urzędzie Gminy Waganiec, Urzędzie Gminy Raciążek, Urzędzie Miejskim w Nieszawie, Urzędzie Gminy Aleksandrów, Urzędzie Miejskim w Ciechocinku Ciechocinek

decyzji Kujawsko – Pomorskiego Wojewódzkiego Konserwatora Zabytków nr ZAR 8/2020 z dnia 09 marca 2020 r (l.dz. WUOZ.DW.ZAR.5161.53.2019.KAK) pozwolenia nr ZAR/6/2020 na prowadzenie badań archeologicznych w formie weryfikacyjnych badań powierzchniowych na terenie miejscowości: Włocławek, gm. Włocławek; Łęg Witoszyn, gm. Fabianki; Gąbinek, Kocia Górka, Kucierz, gm. Lubanie; Winduga, Stary Bógpomóż, Bobrowniki, Bobrownickie Pole, Stare Rybitwy gm. Bobrowniki; Włoszczyca, Wólne, Konstantynowo, Wójtówka, Szpitalka, Przypust, Sierzchowo, gm. Waganiec; Dąbrówka, Niestuszewo, Podzamcze, Raciążek, Turzno, Podole Siarzewo, gm. Raciążek; Nieszawa, Nieszawa Kolonia, gm. Nieszawa; Kuczek, Otłoczyn, Słońsk Dolny, Wołuszewo, gm. Aleksandrów Kujawski; Ciechocinek, gm. Ciechocinek – obszary AZP 47-48, 47-47, 46-47, 45-47, 45-46, 44-45, 44-46, 44-47, 43-45, 43-46, 42-44, 42-45, 42-46 w obszarze oddziaływania zadania pn.: „Budowa stopnia wodnego na Wiśle poniżej Włocławka – Wariant Siarzewo”

Otrzymują:

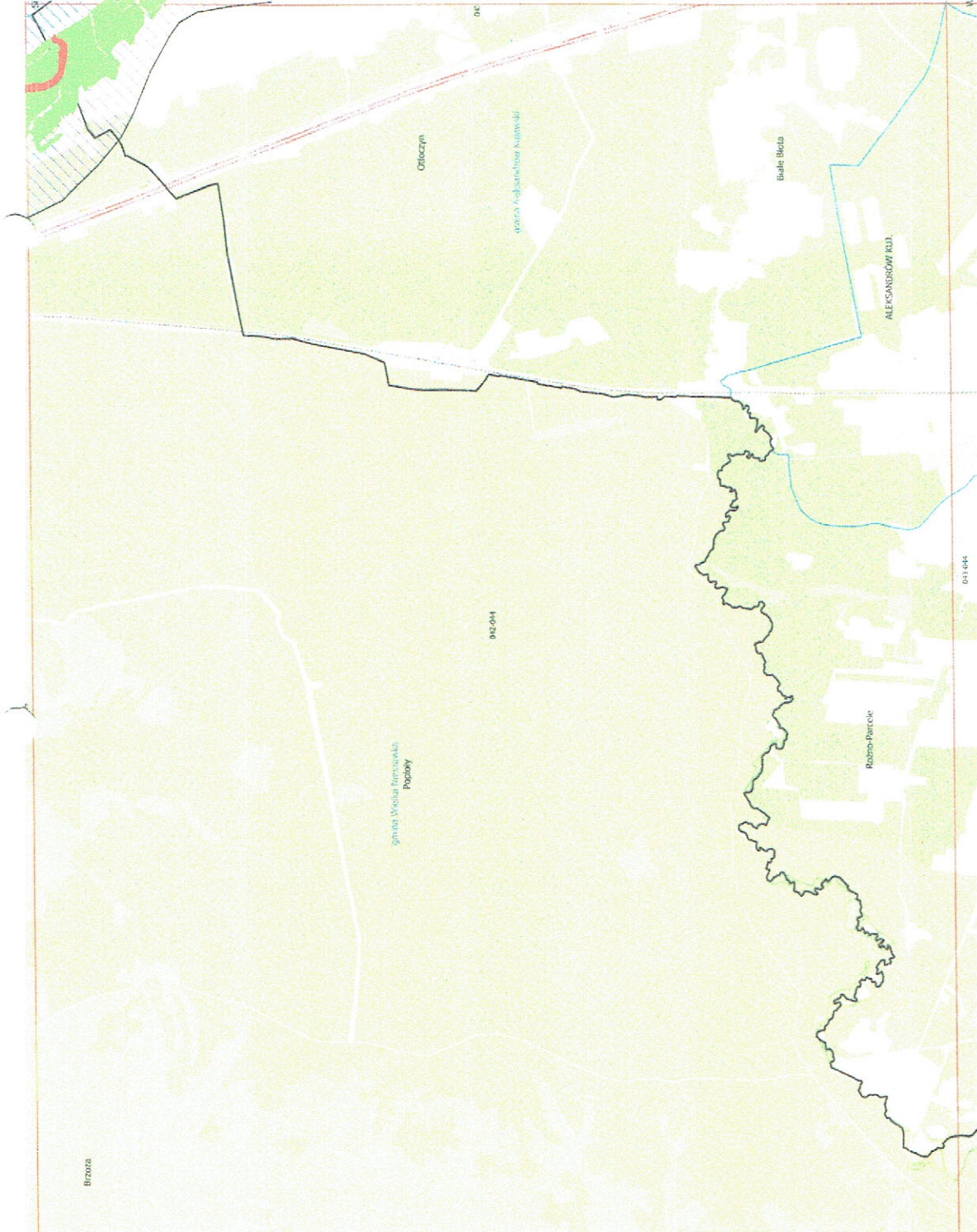
1. Urząd Miasta Włocławek
2. Urząd Gminy Fabianki
3. Urząd Gminy Lubanie
4. Urząd Gminy Bobrowniki
5. Urząd Gminy Waganiec
6. Urząd Gminy Raciążek
7. Urząd Miejski w Nieszawie
8. Urząd Gminy Aleksandrów Kujawski
9. Urząd Miejski Ciechocinek
10. a/a

AZP 42-44

Miejscowość:
Brzoza, gm. Wielka Nieszawka
Popioły, gm. Wielka Nieszawka
Otloczyn, gm. Aleksandrów
Kujawski

Województwo Wielkopolskie
DELEGATURA WE WŁOCIAWIE
ul. Legnicka 42, 57 800 Włocławek
tel./fax: (+4) 231 45 22, 231 56 23
Regon: 005740453, NIP: 95-16-21-769

Załącznik do decyzji KP-WKZ
nr ZAR/8/2020
z dnia 09.03.2020 r.
pozwolenia nr ZAR/6/2020
(WUOZ.DW.ZAR.5161.53.2019.KAK)



- STANOWISKA ARCHEOLOGICZNE
 - PLANOWANA KOMPENSACJA STARORZECZY
 - KILOMETRAŻ RZĘKI WISŁY
 - PLANOWANY STOPIEŃ WODNY "SIARZEWÓ"
 - PLANOWANE OBWAŁOWANIA/ZAPORY
 - PLANOWANE DROGI DOJAZDOWE
 - PLANOWANE DROGI TECHNOLOGICZNE
 - PLANOWANE PRZEPOMPOWNIENIE
 - PLANOWANE WYPROWADZENIE MOCY
 - PLANOWANA KOMPENSACJA ŁĘGÓW
- Legenda**
- Zakres Planowanej Inwestycji
 - Granica Delegatur
 - Granice Gmin
 - AZP
 - Podkład
 - OpenStreetMap

Tytuł Opracowania
**Budowana Stopnia na Wiśle
poniżej Włocławka**

Tytuł Rysunku
**Stanowiska archeologiczne
w obszarze inwestycji**
- arkusz 14 z 16

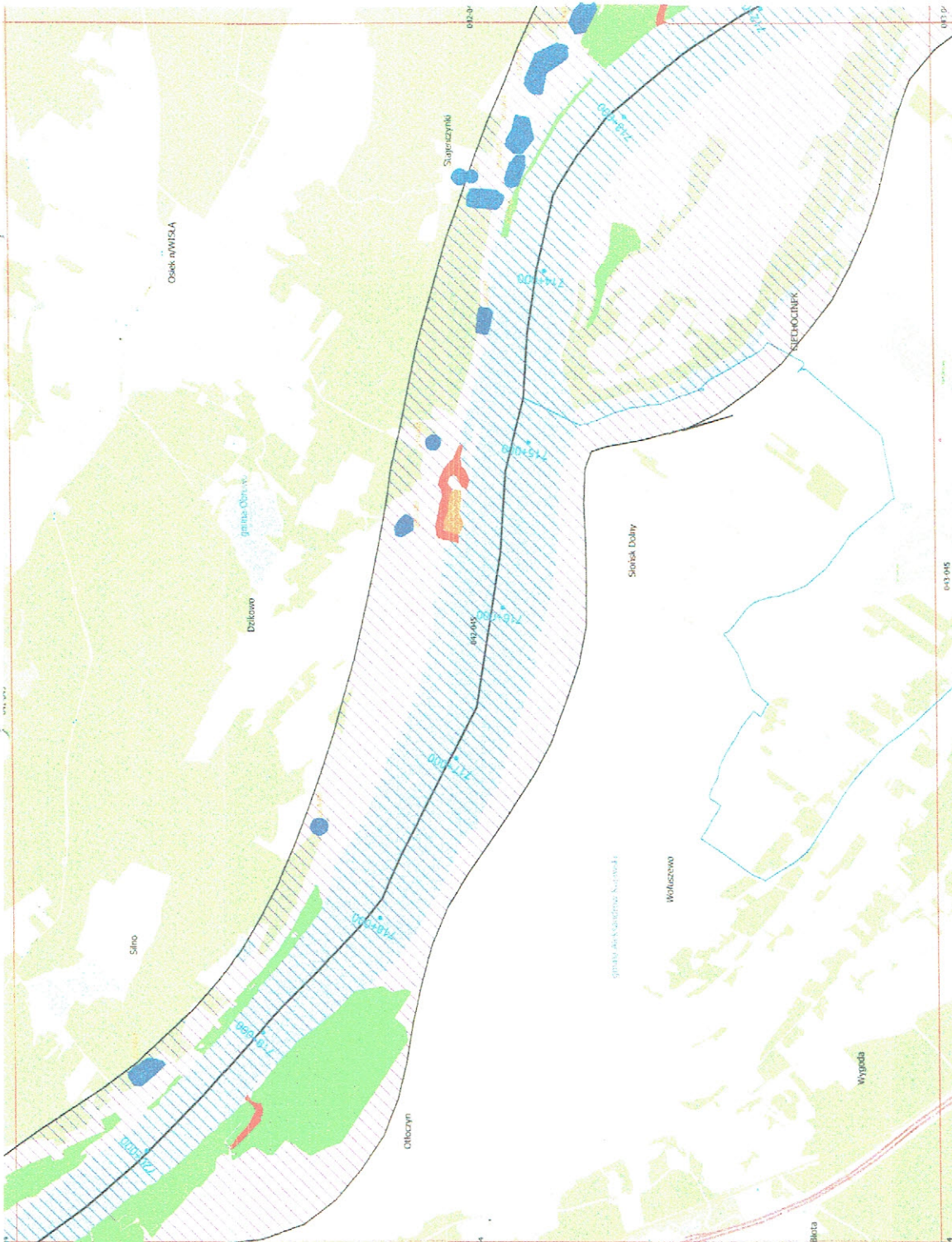
Skala
1:25 000

AZP 42-45

Miejscowość:
 Stajenczyki, gm. Obrowo
 Osiek nad Wisłą, gm. Obrowo
 Dzikowo, gm. Obrowo
 Silno, gm. Obrowo
 Słońsk Dolny, gm. Aleksandrów
 Kujawski
 Wotuszewo, gm. Aleksandrów
 Kujawski
 Otloczyn, gm. Aleksandrów
 Kujawski
 Ciechocinek, gm. loco

Wydział Urbanistyki i Budownictwa w Toruniu
 DELEGATURA WE WŁOCŁAWKU
 ul. Legnicka 42, 87-819 Włocławek
 tel./fax (046) 234 55 22, 231 55 23
 Regon: 005740463 NIP 76-1621709

Załącznik do decyzji KP-WKZ
 nr ZAR/8/2020
 z dnia 09.03.2020 r.
 pozwolenia nr ZAR/6/2020
 (WUOZ.DW.ZAR.5161.53.2019.KAK)



- Legenda**
- STANOWISKA ARCHEOLOGICZNE
 - PLANOWANA KOMPENSACJA STARORZECZY
 - KILOMETRAŻ RZEKI WISŁY
 - PLANOWANY STOPIEN WODNY "SIARZEWO"
 - PLANOWANE OBWAŁOWANIA ZAPORY
 - PLANOWANE DROGI DOJAZDOWE
 - PLANOWANE DROGI TECHNOLOGICZNE
 - PLANOWANE PRZEPOMPOWNIE
 - PLANOWANE WYPROWADZENIE MOCY
 - PLANOWANA KOMPENSACJA ŁĘGÓW
 - Zakres Planowanej Inwestycji
 - Granica Delegatur
 - Granice Gmin
 - AZP
 - Podkład
 - OpenStreetMap

Tytuł opracowania
**Budowa Stopnia na Wisłę
 poniżej Włocławka**

Tytuł rysunku
**Stanowiska archeologiczne
 w obszarze inwestycji**
 - arkusz 13 z 16

Skala
1:25 000

AZP 42-46

Miejscowość:

Stajenczyki, gm. Czernikowo
Pokrzywno, gm. Czernikowo
Ciechocinek, gm. Ioco

Wojewódzki Urząd Ochrony Zabytków Torunia
DELEGATURA WE WŁOCŁAWKU
ul. Bystrzyca 2, 87-800 Włocławek
tel./fax: (54) 231 15 22, 231 55 23
Regon: 005740-143 NIP: 956 1621-709

Załącznik do decyzji KP-WKZ

nr ZAR/8/2020

z dnia 09.03.2020 r.

pozwolenia nr ZAR/6/2020

(WUOZ.DW.ZAR.5161.53.2019.KAK)



Legenda

- STANOWISKA ARCHEOLOGICZNE
- PLANOWANA KOMPENSACJA STARORZECZY
- KILOMETRAŻ RZEKI WISŁY
- PLANOWANY STOPIEN WODNY "SIARZEMO"
- PLANOWANE OBWAŁOWANIA/ZAPORY
- PLANOWANE DROGI DOJAZDOWE
- PLANOWANE DROGI TECHNOLOGICZNE
- PLANOWANE PRZEPOMPOWNIE
- PLANOWANE WYPROWADZENIE MOCY
- PLANOWANA KOMPENSACJA ŁĘGÓW

- Zakres Planowanej Inwestycji
- Granica Delegatur
- Granice Gmin
- AZP
- Podkład
- OpenStreetMap

Tytuł Opracowania

**Budowa Stopnia na Wisłę
poniżej Włocławka**

Tytuł Rysunku

**Stanowiska archeologiczne
w obszarze inwestycji**
- arkusz 12 z 16

Skala

1:25 000

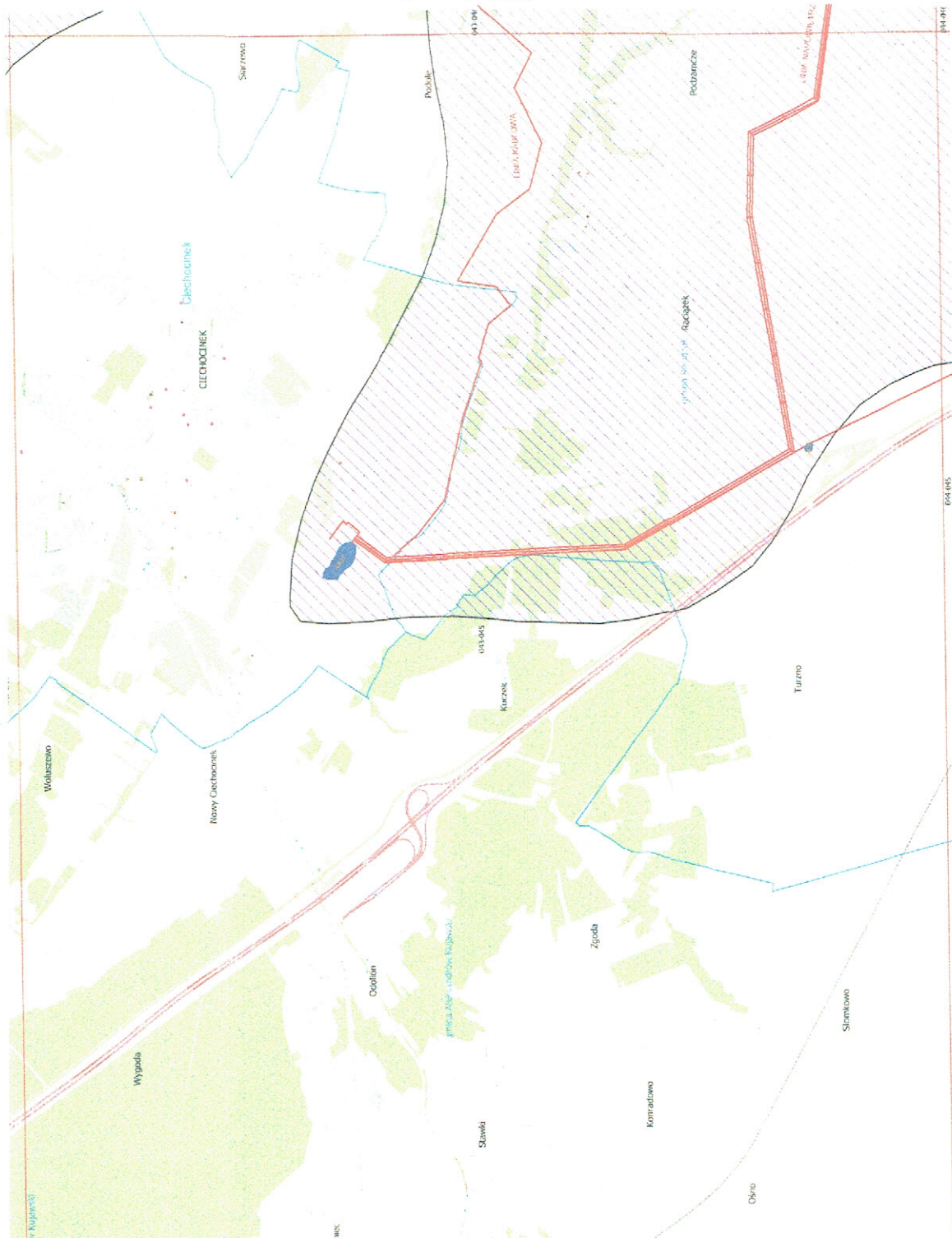
AZP 43-45

Miejscowość:

Turzno, gm. Raciążek
 Podzámce, gm. Raciążek
 Podole, gm. Raciążek
 Raciążek, gm. Ioco
 Kuczek, gm. Aleksandrów
 Kujawski
 Ciecuchówek, gm. Ioco

Województwo Łódzkie, Powiat Łódzki, Miasto Turzno
 DELEGATURA WE WŁOCŁAWKU
 ul. Łódzka 42, 57 500 Włocławek
 tel./fax: (04) 231 59 92, 231 55 23
 Regon: 005740463 NIP: 616-21709

Załącznik do decyzji KP-WKZ
 nr ZAR/8/2020
 z dnia 09.03.2020 r.
 pozwolenia nr ZAR/6/2020
 (WUOZ.DW.ZAR.5161.53.2019.KAK)



Legenda

- █ STANOWISKA ARCHEOLOGICZNE
- █ PLANOWANA KOMPENSACJA STARORZECZY
- █ 706+D00
- █ KILOMETRAŻ RZEKI WISŁY
- █ PLANOWANY STOPIEN WODNY "SIARZEWO"
- █ PLANOWANE OBWALOWANIA/ZAPORY
- █ PLANOWANE DROGI DOJAZDOWE
- █ PLANOWANE DROGI TECHNOLOGICZNE
- █ PLANOWANE PRZEPOMIWNIE
- █ PLANOWANE WYPROWADZENIE MOCY
- █ PLANOWANA KOMPENSACJA ŁĘGÓW

- Zakres Planowanej Inwestycji
- Granica Delegatur
- Granice Gmin
- AZP

Podkład
 OpenStreetMap

Tytuł Opracowania

**Budowa Stopnia na Wiśle
 poniżej Włocławka**

Tytuł Rysunku

**Stanowiska archeologiczne
 w obszarze inwestycji**
 - arkusz 11 z 16

Skala

1:25 000

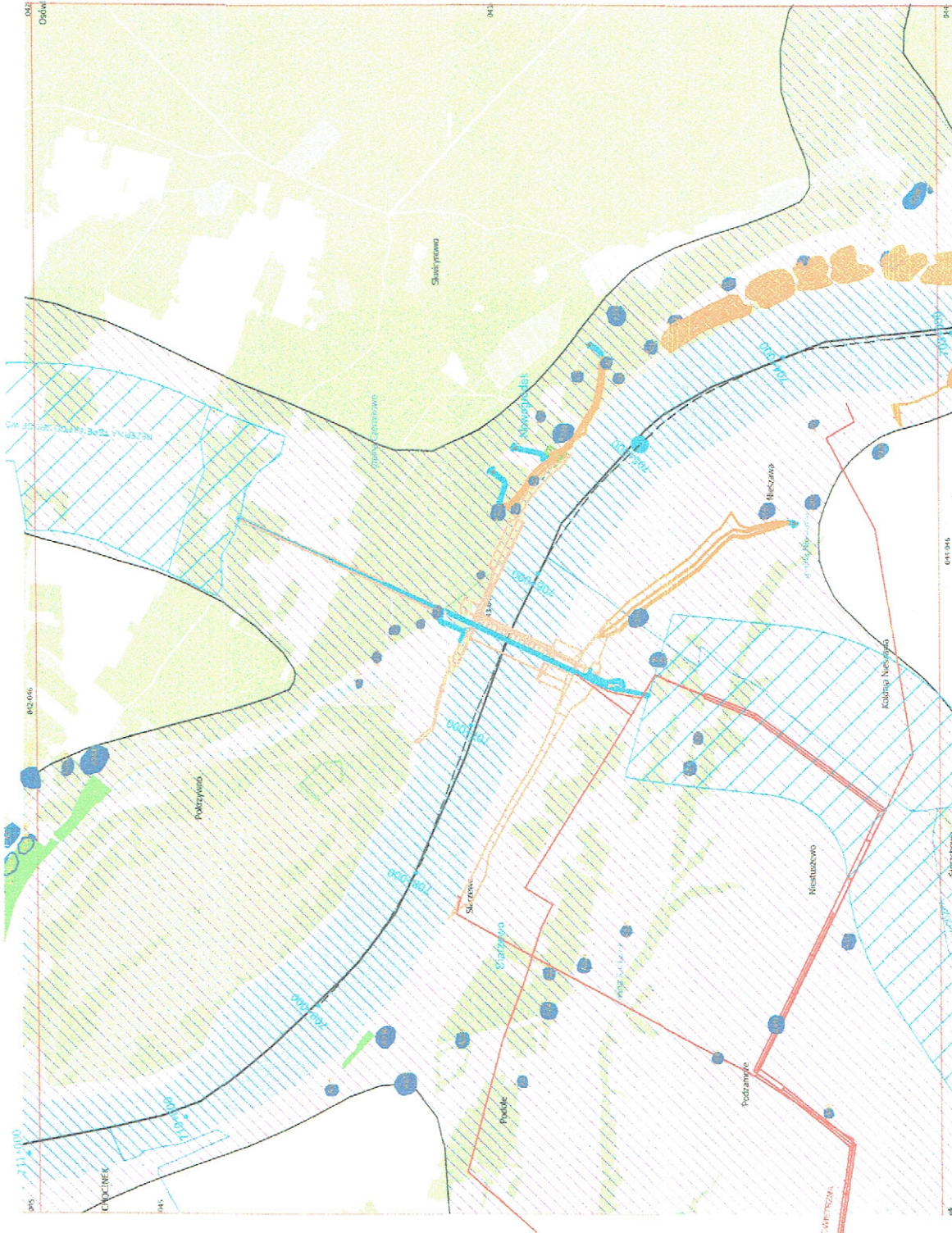
AZP 43-46

Miejscowość:

- Niestuszewo, gm. Raciążek
- Podzamcze, gm. Raciążek
- Podole, gm. Raciążek
- Siarzewo, gm. Raciążek
- Nieszawa, gm. Nieszawa
- Nieszawa-Kolonia, gm. Nieszawa
- Skwirynowo, gm. Czernikowo
- Pokrzywno, gm. Czernikowo
- Ciechocinek, gm. loco

Województwo Łódzkie, Powiat Ząbkowicki, Teren Budowlany
DELEGATURA WF WŁOCJAWKU
 ul. Łęczyńska 42, 57-800 Włocławek
 tel./fax: (54) 231 55 22, 231 55 23
 Regon: 005740403, NIP: 56 16 21 709

Załącznik do decyzji KP-WKZ
 nr ZAR/8/2020
 z dnia 09.03.2020 r.
 pozwolenia nr ZAR/6/2020
 (WUOZ.DW.ZAR.5161.53.2019.KAK)



- ### Legenda
- STANOWISKA ARCHEOLOGICZNE
 - PLANOWANA KOMPENSACJA STARORZECZY
 - KILOMETRAŻ RZĘKI WISŁY
 - PLANOWANY STOPIEN WODNY "SIARZEWO"
 - PLANOWANE OBWAŁOWANIA ZAPORY
 - PLANOWANE DROGI DOJAZDOWE
 - PLANOWANE DROGI TECHNOLOGICZNE
 - PLANOWANE PRZEPOMPOWNIE
 - PLANOWANE WYPROWADZENIE MOCY
 - PLANOWANA KOMPENSACJA ŁĘGÓW
 - Zakres Planowanej Inwestycji
 - Granica Delegatury
 - Granice Gmin
 - AZP
 - Podkład
 - OpenStreetMap

Skala
 1:25 000

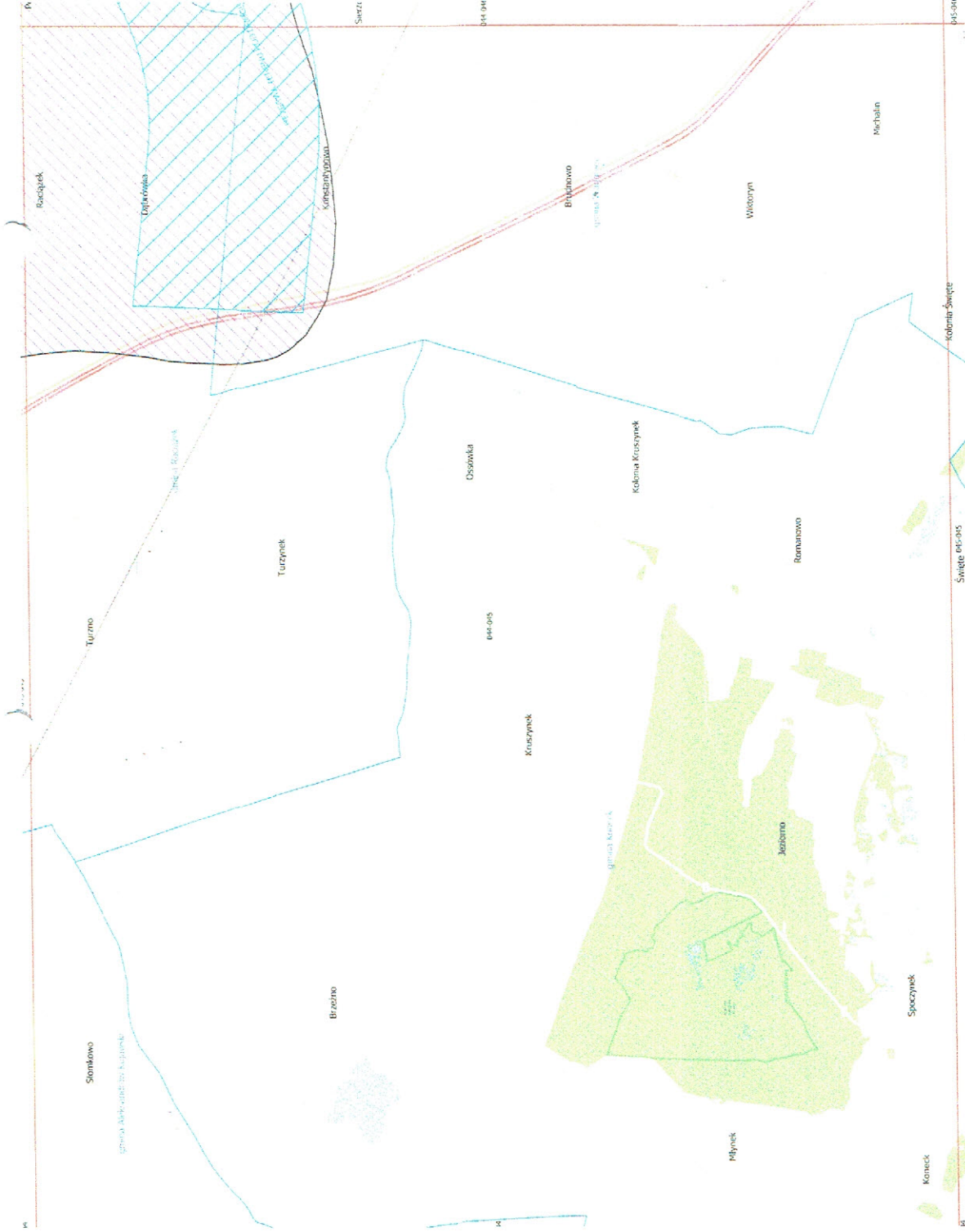
Tytuł Opracowania
**Budowa Stopnia na Wisle
 poniżej Włocławka**
 Tytuł Rysunku
**Stanowiska archeologiczne
 w obszarze inwestycji**
 - arkusz 10 z 16

AZP 44-45

Miejscowość:
Konstantynowo, gm. Waganiec
Dabrowka, gm. Raciążek
Raciążek, gm. loco

Wojewódzki Urząd Ochrony Zabytków Torunia
DELEGATURA WE WŁOCI AWKU
ul. Łąglek 42, 87 820 Włocławek
tel./fax: (54) 231 55 22, 231 55 23
Regon: 005740453 NIP: 953 1621-709
Załącznik do decyzji KP-WKZ
nr ZAR/8/2020

z dnia 09.03.2020 r.
pozwolenia nr ZAR/6/2020
(WUOZ.DW.ZAR.5161.53.2019.KAK)



Legenda

- STANOWISKA ARCHEOLOGICZNE
- PLANOWANA KOMPENSACJA STARORZECZY
- KILOMETRAŻ RZEKI WISŁY
- PLANOWANY STOPIEŃ WODNY "SIARZEWÓ"
- PLANOWANE OBWAŁOWANIA/ZAPORY
- PLANOWANE DROGI DOJAZDOWE
- PLANOWANE DROGI TECHNOLOGICZNE
- PLANOWANE PRZEPOMIWNIE
- PLANOWANE WYPROWADZENIE MOCY
- PLANOWANA KOMPENSACJA LĘGÓW

Zakres Planowanej Inwestycji

- Zakres Planowanej Inwestycji
- Granica Delegatur
- Granice Gmin
- AZP

Podkład
OpenStreetMap

Tytuł Opracowania

**Budowa Stopnia na Wiśle
poniżej Włocławka**

Tytuł Rysunku

**Stanowiska archeologiczne
w obszarze inwestycji**
- arkusz 8 z 16

Skala

1:25 000

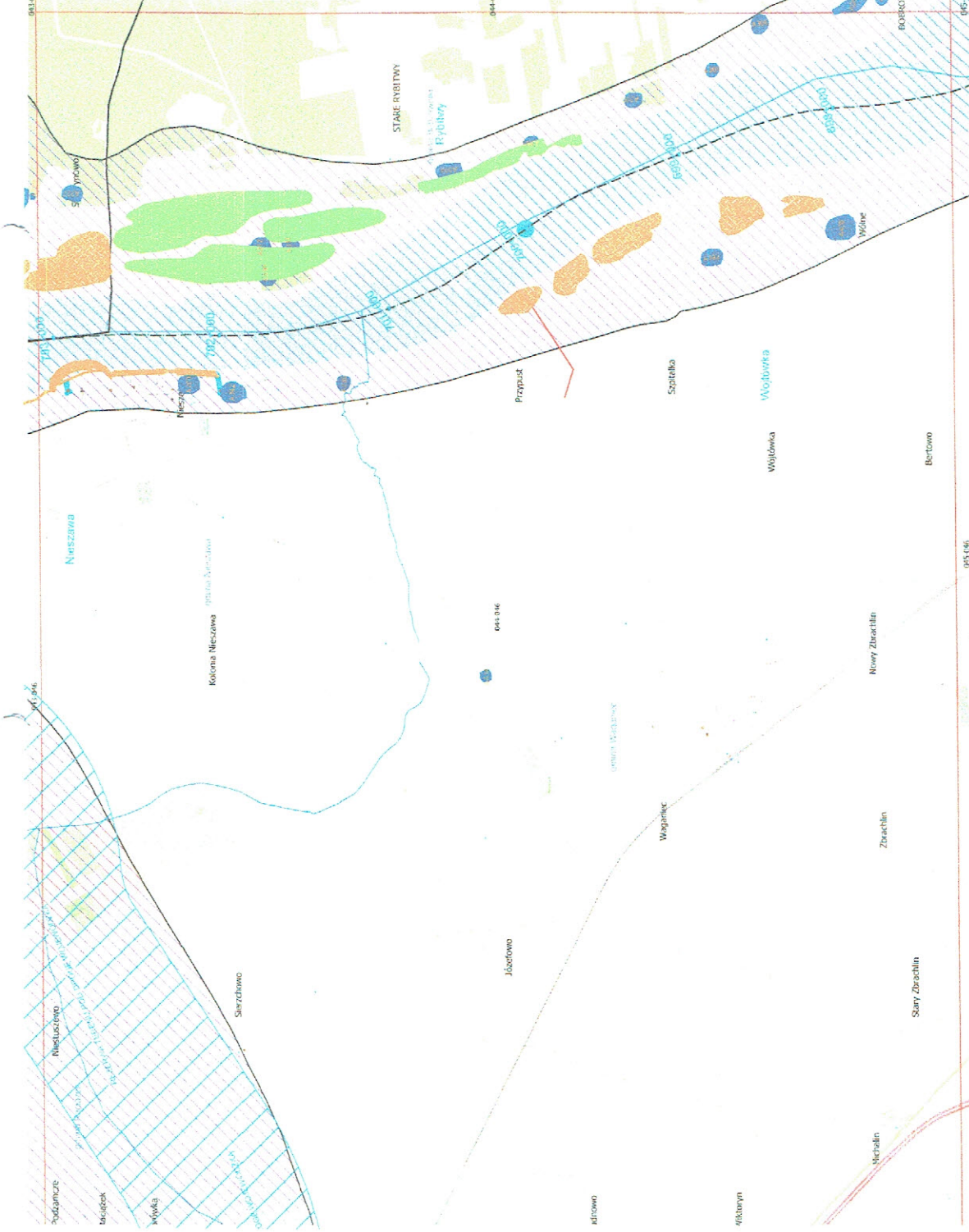
AZP 44-46

Miejscowość:

Skwirynowo, gm. Czernikowo
 Nieszawa, gm. loco
 Wólne, gm. Waganiec
 Wojtówka, gm. Waganiec
 Szpitalka, gm. Waganiec
 Przypust, gm. Waganiec
 Sierchowo, gm. Waganiec
 Niestuszewo, gm. Raciążek
 Podzamcze, gm. Raciążek
 Dąbrówka, gm. Raciążek
 Raciążek, gm. loco
 Bobrownickie Pole, gm.
 Bobrowniki
 Stare Rybitwy, gm. Bobrowniki

Wojewódzki Urząd Ochrony Zabytków Torunia
 DELEGATURA WE WŁOCŁAWIKU
 ul. Legelska 42, 57-850 Włocławek
 tel./fax: (54) 238 55 22, 231 55 23
 Regon: 005740403 NIP: 956-16-21-709

Załącznik do decyzji KP-WKZ
 nr ZAR/8/2020
 z dnia 09.03.2020 r.
 pozwolenia nr ZAR/16/2020
 (WUOZ.DW.ZAR.5161.53.2019.KAK)



Legenda

- STANOWISKA ARCHEOLOGICZNE
- PLANOWANA KOMPENSACJA STARORZECZY
- KILOMETRAŻ RZEKI WISŁY
- PLANOWANY STOPIEN WODNY "SIARZEWO"
- PLANOWANE OBWAŁOWANIA/ZAPORY
- PLANOWANE DROGI DOJAZDOWE
- PLANOWANE DROGI TECHNOLOGICZNE
- PLANOWANE PRZEPROWADZENIE
- PLANOWANE WYPROWADZENIE MOCY
- PLANOWANA KOMPENSACJA ŁĘGÓW

- Zakres Planowanej Inwestycji
- Granica Delegatur
- Granice Gmin
- AZP
- Podkład
- OpenStreetMap

Skala
 1:25 000

Tytuł Opracowania

Budowa Stopnia na Wiśle
 poniżej Włocławka

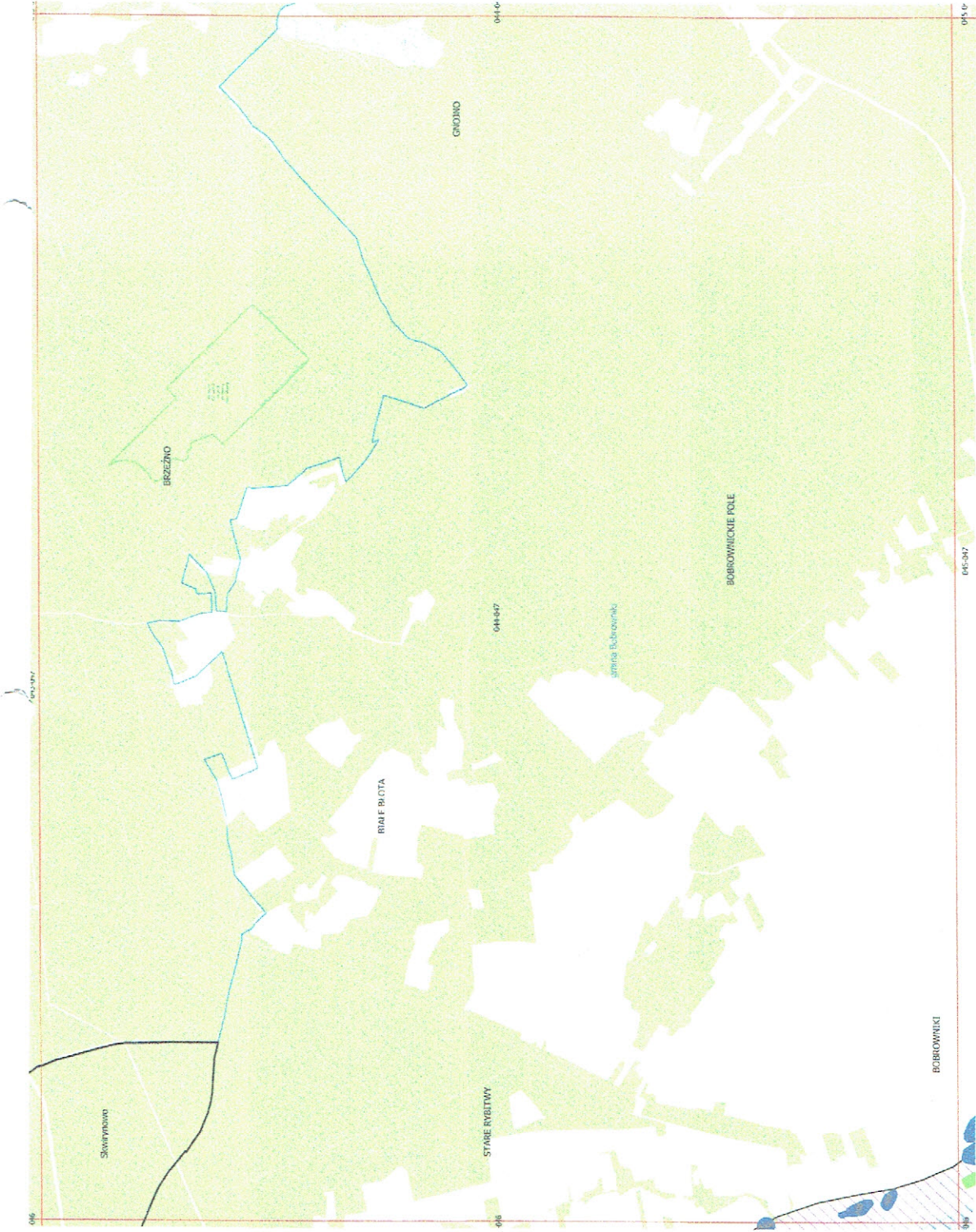
Tytuł Pysunku,
 Stanowiska archeologiczne
 w obszarze inwestycji
 - arkusz 7 z 16

AZP 44-47

Miejscowość:
Bobrownickie Pole, gm.
Bobrowniki
Stare Rybitwy, gm. Bobrowniki

Województwo Łódzkie, powiat Opatów, Z. Anglików w Toruniu
DELEGATURA WE WŁOCŁAWKU
ul. Legacka 42, 97-830 Włocławek
tel./fax: (54) 231 55 22, 231 55 23
Regon: 005740463 NIP: 556 16 21 709

Załącznik do decyzji KP-WKZ
nr ZAR/8/2020
z dnia 09.03.2020 r.
pozwolenia nr ZAR/6/2020
(WUOZ.DW.ZAR.5161.53.2019.KAK)



Legenda

- STANOWISKA ARCHEOLOGICZNE
- PLANOWANA KOMPENSACJA STARORZECZY
- KILOMETRAŻ RZEKI WIŚLY
- PLANOWANY STOPIEN WODNY "SIARZEWO"
- PLANOWANE OBWAŁOWANIA/ZAPORY
- PLANOWANE DROGI DOJAZDOWE
- PLANOWANE DROGI TECHNOLOGICZNE
- PLANOWANE PRZEPOMPWNIE
- PLANOWANE WYPROWADZENIE MOCY
- PLANOWANA KOMPENSACJA LĘGÓW

- Zakres Planowanej Inwestycji
- Granica Delegatur
- Granice Gmin
- AZP
- Podkład
- OpenStreetMap

Tytuł Opracowania
**Budowa Stopnia na Wiśle
poniżej Włocławka**

Tytuł Rysunku
**Stanowiska archeologiczne
w obszarze inwestycji**
- arkusz 6 z 16

Skala
1:25 000

AZP 45-46

Miejscowość:
 Wólne, gm. Waganiec
 Włoszyce, gm. Waganiec
 Kocia Górka, gm. Lubanie

Województwo Łódzkie, Urząd Ochrony Środowiska w Toruniu
 DELEGATURA WE WŁOCI AWKU
 ul. Łępska 42, 97-800 Włocławek
 tel./fax: (54) 651 55 22, 231 55 23
 REGON: 007704163, NIP: 007-1621-709
 Załącznik do decyzji KP-WKZ
 nr ZAR/8/2020

z dnia 09.03.2020 r.
 pozwolenia nr ZAR/6/2020
 (WUOZ.DW.ZAR.5161.53.2019.KAK)



Legenda

- STANOWISKA ARCHEOLOGICZNE
- PLANOWANA KOMPENSACJA STARORZECZY KILOMETRAZ RZEKI WISŁY
- PLANOWANY STOPIEŃ WODNY "SIARZEMO"
- PLANOWANE OBWAŁOWANIA/ZAPORY
- PLANOWANE DROGI DOJAZDOWE
- PLANOWANE DROGI TECHNOLOGICZNE
- PLANOWANE PRZEPOMIENIE
- PLANOWANA KOMPENSACJA LĘGÓW
- Zakres Planowanej Inwestycji
- Granica Delegatur
- Granice Gmin
- AZP
- Podkład
- OpenStreetMap

Skala
 1:25 000

Tytuł Opracowania
Budowa Stopnia na Wiśle poniżej Włocławka

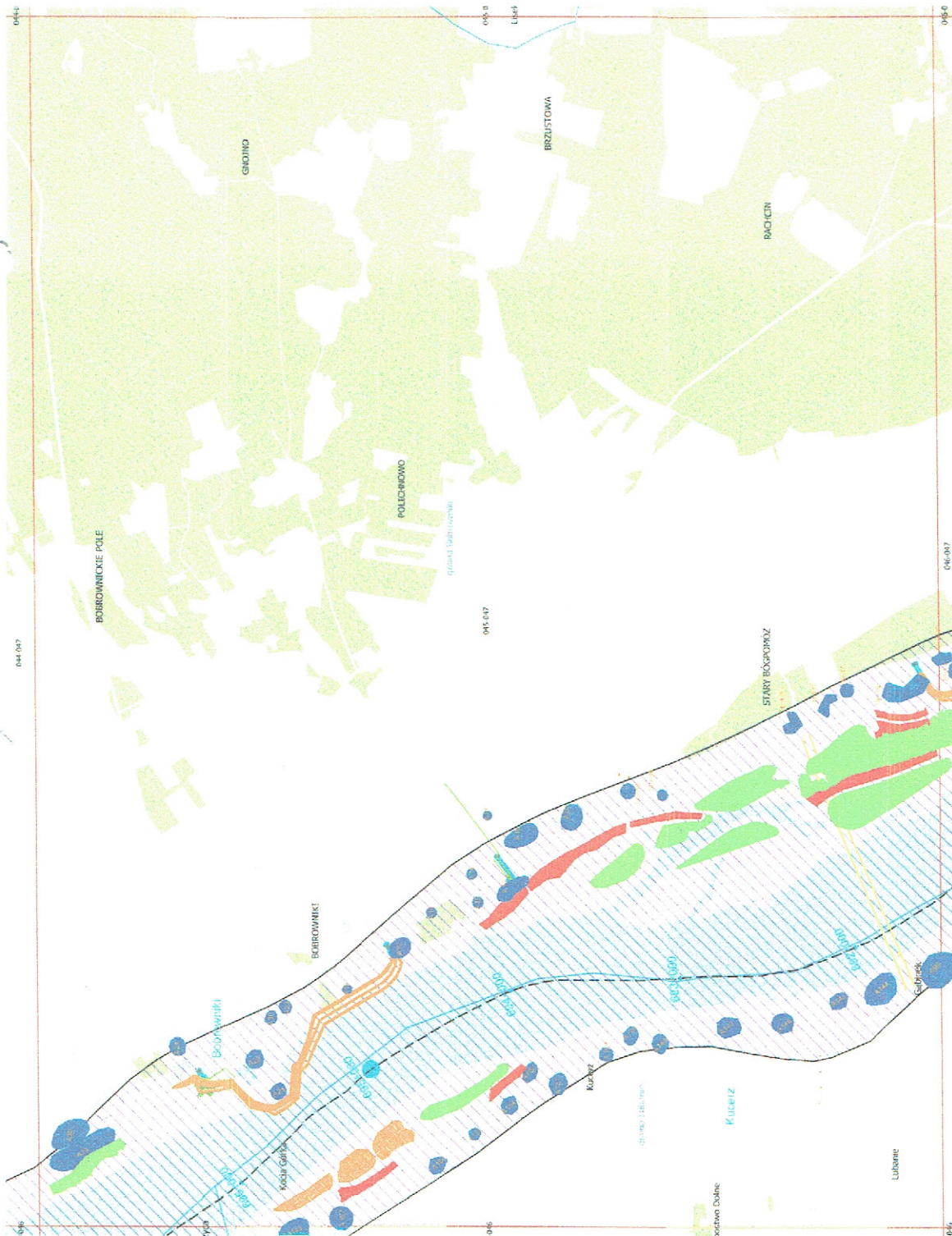
Tytuł Rysunku
Stanowiska archeologiczne w obszarze inwestycji - arkusz 5 z 16

AZP 45-47

Miejscowość:
 Włoszyca, gm. Waganiec
 Kocia Górka, gm. Lubanie
 Kucierz, gm. Lubanie
 Gąbinek, gm. Lubanie
 Bobrowniki, gm. Ioco
 Stary Bógpomóż, gm.
 Bobrowniki
 Bobrownickie Pole, gm.
 Bobrowniki

Województwo Łódzkie, Urząd Ochrony Zabytków w Toruniu
 DELEGACJA WE WŁOCŁAWKU
 ul. Lipowa 42, 87 800 Włocławek
 tel./fax: (54) 231 55 22, 231 55 23
 Regon: 007740463 NIP: 956.16.21.709

Załącznik do decyzji KP-WKZ
 nr ZAR/8/2020
 z dnia 09.03.2020 r.
 pozwolenia nr ZAR/6/2020
 (WUOZ.DW.ZAR.5161.53.2019.KAK)



- Legenda**
- STANOWISKA ARCHEOLOGICZNE
 - PLANOWANA KOMPENSACJA STARORZECZY
 - KILOMETRAŻ RZEKI WISŁY
 - PLANOWANY STOPIEN WODNY "SIARZEWÓ"
 - PLANOWANE OBWAŁOWANIA/ZAPORY
 - PLANOWANE DROGI DOJAZDOWE
 - PLANOWANE DROGI TECHNOLOGICZNE
 - PLANOWANE PRZEPOMPWNIE
 - PLANOWANE WYPROWADZENIE MOCY
 - PLANOWANA KOMPENSACJA ŁĘGÓW

- Zakres Planowanej Inwestycji
 - Granica Delegatur
 - Granice Gmin
 - AZP
- Podkład
 OpenStreetMap

Skala
 1:25 000

Tytuł Opracowania
**Budowa Stopnia na Wiśle
 poniżej Włocławka**

Tytuł Rysunku
**Stanowiska archeologiczne
 w obszarze inwestycji**
 - arkusz 4 z 16

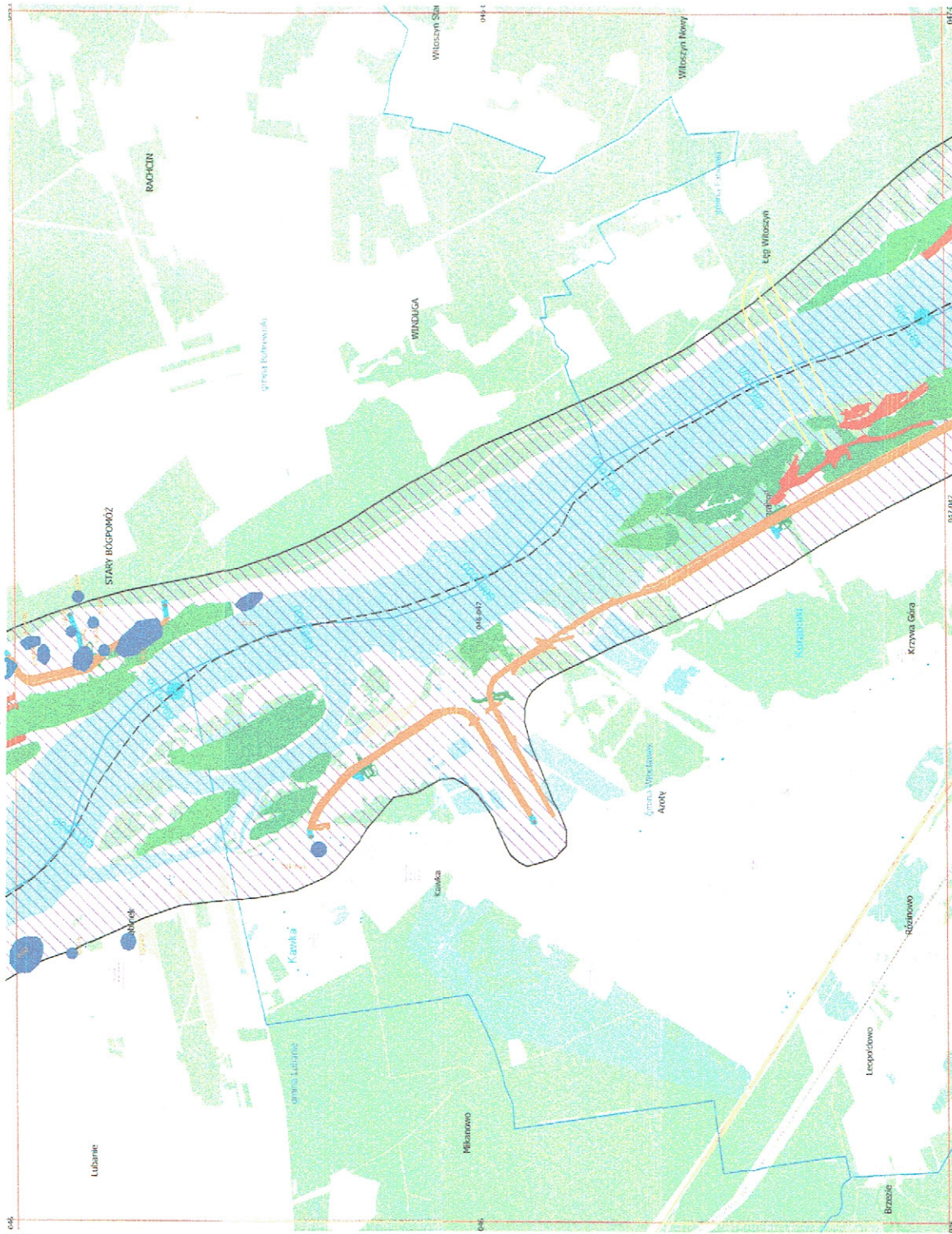
AZP 46-47

Miejscowość:

Wocławek, gm. Ioco
 Łęg-Witoszyn, gm. Fabianki
 Gąbinek, gm. Lubanie
 Włoduga, gm. Bobrowniki
 Stary Bógpomóż, gm.
 Bobrowniki

Wykonanie: **Biuro Geodezyjne i Planistyczne**
DELEGATURA WE WŁOCŁAWKU
 ul. Byelska 42, 87-200 Włocławek
 tel./fax: (54) 231 89 29, 231 55 23
 Regon: 005740363 NIP: 616 21 709

Załącznik do decyzji KP-WKZ
 nr ZAR/8/2020
 z dnia 09.03.2020 r.
 pozwolenia nr ZAR/6/2020
 WUOZ.DW.ZAR.5161.53.2019.KAK)



- Legenda**
- STANOWISKA ARCHEOLOGICZNE
 - PLANOWANA KOMPENSACJA STARORZECZY
 - KILOMETRAŻ RZEKI WISŁY
 - PLANOWANY STOPIEŃ WODNY "SIARZEWO"
 - PLANOWANE OBWAŁOWANIA/ZAPORY
 - PLANOWANE DROGI DOJAZDOWE
 - PLANOWANE DROGI TECHNOLOGICZNE
 - PLANOWANE PRZEPOMPOWNIE
 - PLANOWANE WYPROWADZENIE MOCY
 - PLANOWANA KOMPENSACJA ŁĘGÓW
-
- Zakres Planowanej Inwestycji
 - Granica Delegatury
 - Granice Gmin
 - AZP
 - Podkład
 - OpenStreetMap

Tytuł Opracowania
**Stanowiska archeologiczne
 poniżej Włocławka**

Tytuł Rysunku
**Stanowiska archeologiczne
 w obszarze inwestycji**
 - arkusz 3 z 16

Skala
1:25 000

AZP 47-47

Miejscowość:
Wrocławek, gm. loco
Łęg-Witoszyn, gm. Fabianki

Wojewódzki Urząd Ochrony Zabytków w Toruniu
DELEGATURA WE WROCŁAWKU
ul. Legnicka 42, 87-800 Wrocławek
tel./fax: (94) 231 55 22, 231 55 23
Regon: 005740467 NIP: 996 16 21-709

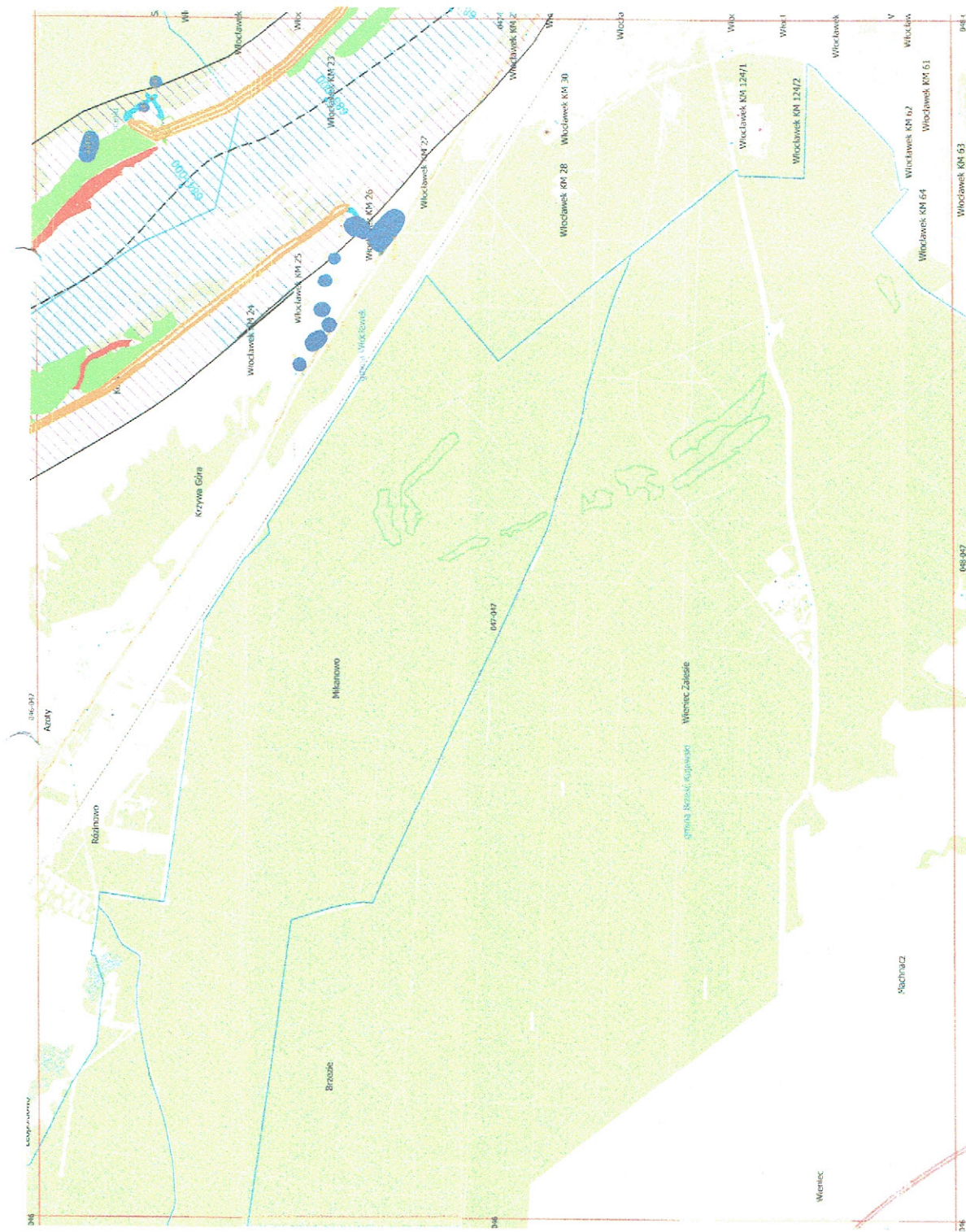
Załącznik do decyzji KP-WKZ

nr ZAR/8/2020

z dnia 09.03.2020 r.

pozwolenia nr ZAR16/2020

(WUOZ.DW.ZAR.5161.53.2019.KAK)



- STANOWISKA ARCHEOLOGICZNE
- PLANOWANA KOMPENSACJA STARORZECZY KILOMETRAŻ RZEKI WISŁY
- PLANOWANY STOPIEŃ WODNY "SIARZEWO"
- PLANOWANE OBWAŁOWANIA/ZAPORY
- PLANOWANE DROGI DOJAZDOWE
- PLANOWANE DROGI TECHNOLOGICZNE
- PLANOWANE PRZEPOMPOWNIE
- PLANOWANE WYPROWADZENIE MOCY
- PLANOWANA KOMPENSACJA ŁĘGÓW

- Zakres Planowanej Inwestycji
- Granica Delegatur
- Granice Gmin
- AZP
- Podkład OpenStreetMap

Legenda

Skala
1:25 000

Tytuł Opracowania
**Budowa Stopnia na Wiśle
poniżej Wrocławka**

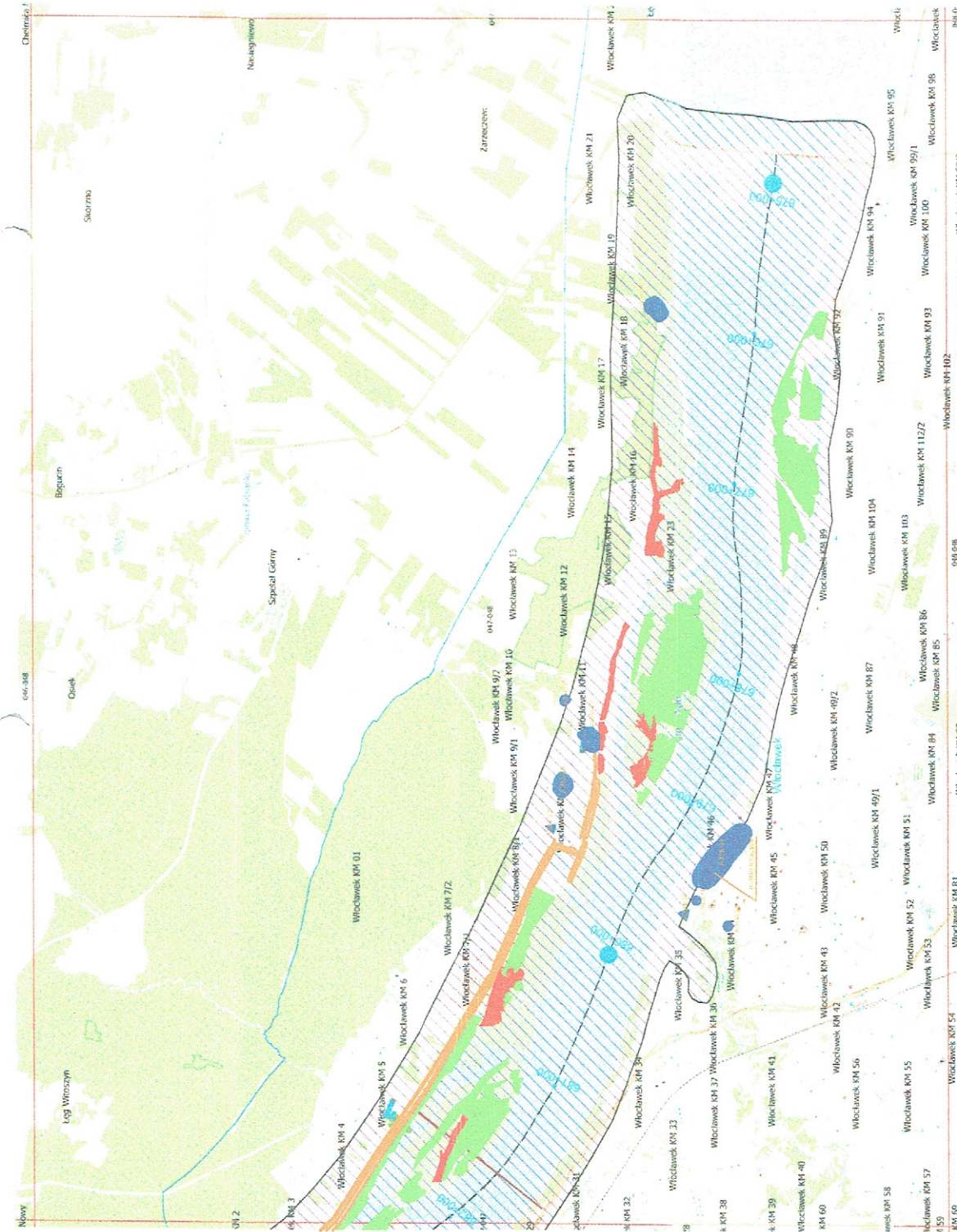
Tytuł Rysunku
**Stanowiska archeologiczne
w obszarze inwestycji**
- arkusz 2 z 16

AZP 47-48

Miejscowość:
Wrocławek, gm. Ioco

Wojewódzki Urząd Ochrony Zabytków w Toruniu
DELEGATURA WE WROCŁAWKU
ul. Łęgska 42, 87-800 Wrocławek
tel./fax: (54) 231 55 22, 231 55 23
Regon: 005740463 NIP: 956 16-21-709

Załącznik do decyzji KP-WKZ
nr ZAR/8/2020
z dnia 09.03.2020 r.
pozwolenia nr ZAR/6/2020
(WUOZ.DW.ZAR.5161.53.2019.KAK)



- ### Legenda
- STANOWISKA ARCHEOLOGICZNE
 - PLANOWANA KOMPENSACJA STARORZECZY
 - KILOMETRAZ RZĘKI WISŁY
 - PLANOWANY STOPIEŃ WODNY "SIARZEWO"
 - PLANOWANE OBWAŁOWANIA/ZAPORY
 - PLANOWANE DROGI DOJAZDOWE
 - PLANOWANE PRZEPROWADZENIE MOCY
 - PLANOWANA KOMPENSACJA ŁĘGÓW
 - Zakres Planowanej Inwestycji
 - Granica Delegatur
 - Granice Gmin
 - AZP
 - Podkład
 - OpenStreetMap

Typ Opracowania
**Budowa Stopnia na Wiśle
poniżej Wrocławka**

Skala
1:25 000

Typ Rysunku
**Stanowiska archeologiczne
w obszarze inwestycji**
- arkusz 1 z 16